
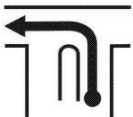




















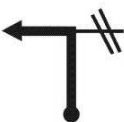


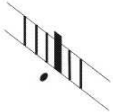
Colonia - Paysandú


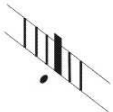





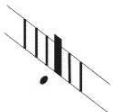
Resumen Etapa 2


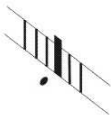



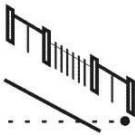


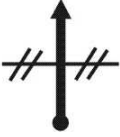


Tiempo Neutraliz	Lugar	Control Horario	Km Parcial	PC	Km	Km Total
	Colonia		0			0
	Tarariras		42,2			
	Colonia Miguelete		47,9	9	21,9	
			45,2	10	21,9	
	Nueva Palmira		38,4	11	21,2	
	Dolores		47,7	12	30,5	
1:15			221,4			221,4
	Mercedes		37,2	13	26	
	Fray Bentos		35,7			
			37,4	14	18,5	
			43,0	15	27,9	
	Paysandú		49,3	16	28,1	
			202,6			424,0





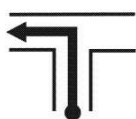

Vel	Distancia Total	Distancia Parcial	Dirección y Ubicación de la Referencia	Referencia	Información	Hora de Carrera
40	0,000			Av. Mihanovich	Largada	00:00:00,00
40	0,3xx			Por Rambla de Las Américas		00:00:xx.xx
40	3,2xx			 Por Av. González Moreno		00:04:xx.xx
40	3,7xx			 Ancap		00:05:xx.xx
40	5,2xx			Hacia Montevideo		00:07:xx.xx
40	6,0xx					00:09:xx.xx

Vel	Distancia Total	Distancia Parcial	Dirección y Ubicación de la Referencia	Referencia	Información	Hora de Carrera
40	6,1xx					00:09:xx.xx
40	6,6xx					00:09:xx.xx
40	7,5xx					00:11:xx.xx
75	13,7xx		 167			00:16:xx.xx
75				Bajar la velocidad a 60 KPH para pasar cruce, luego recupere		
75	17,8xx			A° Riachuelo		00:19:xx.xx









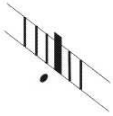
Vel	Distancia Total	Distancia Parcial	Dirección y Ubicación de la Referencia	Referencia	Información	Hora de Carrera
75	21,7xx			 159		00:22:xx.xx
45				Atención!! 800 m después ingrese a la izquierda por camino de balasto con mucha precaución		
45	22,5xx			 Por balasto		00:23:xx.xx
45	24,3xx					00:26:xx.xx
45	24,8xx					00:26:xx.xx
45	25,0xx					00:27:xx.xx

Vel	Distancia Total	Distancia Parcial	Dirección y Ubicación de la Referencia	Referencia	Información	Hora de Carrera
45				Temperatura del piso 47°		
45	0,000				Comienza Control de Odómetros	00:33:00,00
59	0,6xx					00:33:xx.xx
59	0,9xx					00:33:xx.xx
59	1,467	1,467				00:34:29,51
59	2,719	1,252				00:35:45,91

Vel	Distancia Total	Distancia Parcial	Dirección y Ubicación de la Referencia	Referencia	Información	Hora de Carrera
59	4,685	1,966				00:37:45,86
59	5,938	1,253				00:39:02,32
59	7,782	1,844				00:40:54,83
59	9,616	1,834			Fin Control de Odómetros	00:42:46,74
59	11,1xx			 Ingresa a Ruta 50		00:44:xx.xx
70	11,8xx			Atención!! Camino Sinuoso		00:44:xx.xx

Vel	Distancia Total	Distancia Parcial	Dirección y Ubicación de la Referencia	Referencia	Información	Hora de Carrera
70	15,0xx			Ingreso a Tarariras		00:47:xx.xx
45	16,6xx					00:49:xx.xx
45	16,8xx			Por Artigas		00:50:xx.xx
45	17,1xx					00:50:xx.xx
45	17,2xx			BROU	Control Sello Rotary	00:50:xx.xx
45	17,3xx			Por 18 de Julio		00:50:xx.xx

Vel	Distancia Total	Distancia Parcial	Dirección y Ubicación de la Referencia	Referencia	Información	Hora de Carrera
45	17,5xx			 J. F. Kennedy		00:51:xx.xx
45	17,7xx					00:51:xx.xx
45	18,0xx					00:51:xx.xx
45	18,3xx					00:52:xx.xx
45	18,6xx					00:52:xx.xx
75	20,2xx					00:53:xx.xx

Vel	Distancia Total	Distancia Parcial	Dirección y Ubicación de la Referencia	Referencia	Información	Hora de Carrera
75	28,9xx					01:00:xx.xx
75	30,2xx					01:01:xx.xx
75	30,5xx					01:02:xx.xx
75	31,0xx					01:02:xx.xx
45	31,2xx			 Por balasto		01:02:xx.xx
45	31,4xx					01:02:xx.xx

Vel	Distancia Total	Distancia Parcial	Dirección y Ubicación de la Referencia	Referencia	Información	Hora de Carrera
45					Temperatura del piso 46°	

PC 9 Cerro de las Armas




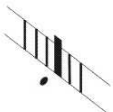

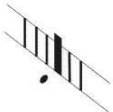
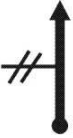






**PC de balasto uso obligatorio
de Casco de Seguridad**





Velocidad






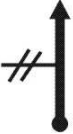
Hora de Carrera


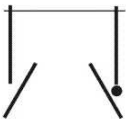









63









01:08:00







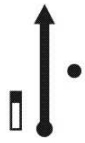



Vel	Distancia Total	Distancia Parcial	Dirección y Ubicación de la Referencia	Referencia	Información	Hora de Carrera
45	0,000				Comienza PC 9	01:08:00,00
63	1,194	1,194				01:09:08,23
63	2,1xx					01:10:xx.xx
63	3,241	2,047				01:11:05,20
63	5,808	2,567				01:13:31,89
63	7,181	1,373				01:14:50,34












Vel	Distancia Total	Distancia Parcial	Dirección y Ubicación de la Referencia	Referencia	Información	Hora de Carrera
63	8,819	1,638			Comienza Zona de Control	01:16:23,94
63				En este PC 9 Hay 3 Autocontroles Secretos		
63				Autocontrol Secreto N° 23 Autocontrol Secreto N° 24 Autocontrol Secreto N° 25		
63	12,8xx					01:20:xx.xx
63	14,xxx			Cambie la Velocidad A 59 KPH	A LA HORA	01:21:46,00
59	14,7xx					01:22:xx.xx











Vel	Distancia Total	Distancia Parcial	Dirección y Ubicación de la Referencia	Referencia	Información	Hora de Carrera
59	14,8xx					01:22:xx.xx
59	18,5xx					01:25:xx.xx
59	19,3xx					01:26:xx.xx
59	19,6xx					01:27:xx.xx
59	19,9xx					01:27:xx.xx
59	20,6xx					01:28:xx.xx











Vel	Distancia Total	Distancia Parcial	Dirección y Ubicación de la Referencia	Referencia	Información	Hora de Carrera
59	21,9xx				Fin Zona de Control	01:29:xx.xx
59	23,6xx			 Por Ruta 106		01:31:xx.xx
59	23,8xx					01:31:xx.xx
65	31,8xx					01:38:xx.xx
45	32,3xx					01:39:xx.xx
45	33,0xx			Comienza Asfalto		01:40:xx.xx









Vel	Distancia Total	Distancia Parcial	Dirección y Ubicación de la Referencia	Referencia	Información	Hora de Carrera
45	33,4xx			Ingresando a Colonia Miguelete		01:40:xx.xx
45	33,7xx			 Ancap		01:41:xx.xx
45	34,1xx					01:41:xx.xx
45	34,3xx					01:41:xx.xx
45	34,8xx			De Guard Rail		01:42:xx.xx
45	35,0xx					01:42:xx.xx











Vel	Distancia Total	Distancia Parcial	Dirección y Ubicación de la Referencia	Referencia	Información	Hora de Carrera
80	42,7xx					01:48:xx.xx
45	42,8xx			 Hacia Nueva Palmira		01:48:xx.xx
45	43,5xx		 78			01:49:xx.xx
45				Temperatura del piso 44°		
45	0,000		 78		Comienza Control de Odómetros	01:54:00,00
88	1,227	1,227	 77			01:54:50,20











Vel	Distancia Total	Distancia Parcial	Dirección y Ubicación de la Referencia	Referencia	Información	Hora de Carrera
88	2,886	1,659	 75			01:55:58,06
88	4,606	1,72		 73		01:57:08,43
88	6,691	2,085	 71			01:58:33,72
88	8,311	1,62				01:59:40,00
88	10,347	2,036	 68		Fin Control de Odómetros	02:01:03,29
45	10,9xx			Hacia Nueva Palmira		02:01:xx.xx











Vel	Distancia Total	Distancia Parcial	Dirección y Ubicación de la Referencia	Referencia	Información	Hora de Carrera
45	12,6xx		 65			02:04:xx.xx
45				Temperatura del piso 48°		
45	0,000		 65		Comienza PC 10	02:10:00,00
85	1,572	1,572	 64			02:11:06,58
85	3,984	2,412		 61		02:12:48,73
85	5,565	1,581				02:13:55,69

Vel	Distancia Total	Distancia Parcial	Dirección y Ubicación de la Referencia	Referencia	Información	Hora de Carrera
85	7,659	2,094	 58			02:15:24,38
85	9,670	2,011	 56		Comienza Zona de Control	02:16:49,55
85				En este PC 10 Hay 1 Autocontrol Secreto Autocontrol Secreto N° 27		
85	12,0xx		 53			02:18:xx.xx
88	16,1xx		 49		Autocontrol N° 26	02:21:.....
88	18,0xx		 47			02:22:xx.xx

Vel	Distancia Total	Distancia Parcial	Dirección y Ubicación de la Referencia	Referencia	Información	Hora de Carrera
85	21,9xx			<div style="border: 1px solid black; padding: 5px; display: inline-block;">Palo Solo</div>	Fin Zona de Control	02:25:xx.xx
45	22,2xx					02:25:xx.xx
45	22,3xx			 Ancap		02:25:xx.xx
45	22,8xx					02:26:xx.xx
45				Temperatura del piso 43°		
45	0,000				Comienza PC 11	02:30:00,00










Vel	Distancia Total	Distancia Parcial	Dirección y Ubicación de la Referencia	Referencia	Información	Hora de Carrera
81	1,197	1,197		 41		02:30:53,20
81	2,401	1,204	 40			02:31:46,71
81	3,743	1,342	 39			02:32:46,36
81	5,204	1,461		 37		02:33:51,29
81	7,210	2,006		 35	Comienza Zona de Control	02:35:20,44
81				En este PC 11 Hay 2 Autocontroles Secretos		









Vel	Distancia Total	Distancia Parcial	Dirección y Ubicación de la Referencia	Referencia	Información	Hora de Carrera
81				<p>Autocontrol Secreto N° 28</p> <p>Autocontrol Secreto N° 30</p>		
81	9,4xx		 <p>33</p>			02:37:xx.xx
85	13,2xx			 <p>29</p>		02:39:xx.xx
81	15,3xx		 <p>27</p>		<p>Autocontrol N° 29</p>	02:41:.....
81	19,2xx			 <p>23</p>		02:44:xx.xx
85	21,2xx			 <p>21</p>	<p>Fin Zona de Control</p>	02:45:xx.xx











Vel	Distancia Total	Distancia Parcial	Dirección y Ubicación de la Referencia	Referencia	Información	Hora de Carrera
60	22,0xx			Agraciada		02:46:xx.xx
60	22,2xx					02:46:xx.xx
60	23,1xx					02:47:xx.xx
80	31,3xx					02:53:xx.xx
60	31,9xx					02:54:xx.xx
80	36,4xx					02:57:xx.xx








Vel	Distancia Total	Distancia Parcial	Dirección y Ubicación de la Referencia	Referencia	Información	Hora de Carrera
60	38,2xx			 Ancap		02:59:xx.xx
60	38,4xx			Hacia Dolores		02:59:xx.xx
60	38,6xx					02:59:xx.xx
80	41,9xx					03:02:xx.xx
80	46,6xx			Agraciada		03:05:xx.xx
80					Temperatura del piso 46°	








283


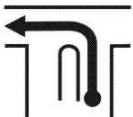
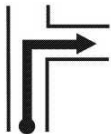

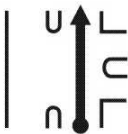
Vel	Distancia Total	Distancia Parcial	Dirección y Ubicación de la Referencia	Referencia	Información	Hora de Carrera
80	0,000		 283	<div style="border: 1px solid black; padding: 2px; display: inline-block;">Agraciada</div>	Comienza PC 12	03:10:00,00
81	1,101	1,101				03:10:48,93
81	2,638	1,537	 286			03:11:57,24
81	4,527	1,889		 288		03:13:21,20
81				Medido por carril central		
81	6,554	2,027	 290			03:14:51,29

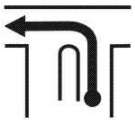








Vel	Distancia Total	Distancia Parcial	Dirección y Ubicación de la Referencia	Referencia	Información	Hora de Carrera
81	8,010	1,456				03:15:56,00
81	10,020	2,01	 293		Comienza Zona de Control	03:17:25,33
81				En este PC 12 Hay 2 Autocontroles Secretos		
81				Autocontrol Secreto N° 31 Autocontrol Secreto N° 33		
81	12,5xx		 296			03:19:xx.xx
85	16,5xx			 300		03:22:xx.xx









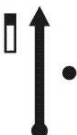

Vel	Distancia Total	Distancia Parcial	Dirección y Ubicación de la Referencia	Referencia	Información	Hora de Carrera
88	21,5xx					03:25:xx.xx
88				Baje la velocidad a 60 KPH para pasar cruce, luego recupere		
88	22,5xx			 306		03:26:xx.xx
85	23,6xx		 307		Autocontrol N° 32	03:26:.....
85	28,5xx			 312		03:30:xx.xx
81	30,5xx			 314	Fin Zona de Control	03:31:xx.xx









Vel	Distancia Total	Distancia Parcial	Dirección y Ubicación de la Referencia	Referencia	Información	Hora de Carrera
81	34,5xx			 318		03:34:xx.xx
60	35,8xx			Ingreso a Dolores		03:36:xx.xx
45				En la ruta de la competencia hay 2 Servicentros Ancap para reabastecerse		
45	35,9xx					03:36:xx.xx
45	36,2xx					03:36:xx.xx
45	36,4xx			 Ancap		03:36:xx.xx










Vel	Distancia Total	Distancia Parcial	Dirección y Ubicación de la Referencia	Referencia	Información	Hora de Carrera
45	36,5xx			Por Carlos Puig		03:37:xx.xx
45	36,8xx			Plaza Constitución		03:37:xx.xx
45	37,9xx			Plaza Artigas		03:38:xx.xx
45	38,3xx			Por Rambla		03:39:xx.xx
45	38,7xx			A Puente del Prado		03:40:xx.xx
45	38,8xx					03:40:xx.xx






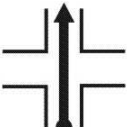

Vel	Distancia Total	Distancia Parcial	Dirección y Ubicación de la Referencia	Referencia	Información	Hora de Carrera
45	38,9xx					03:40:xx.xx
45	39,4xx					03:40:xx.xx
45	39,5xx			Ingreso a Soc. Criolla El Camoatí		03:41:xx.xx
45				Neutralización de 1h 15 minutos Almuerzo y reabastecimiento		
45	0,000			Al salir de Soc. Criolla El Camoatí		04:56:00,00
45	0,0xx					04:56:xx.xx



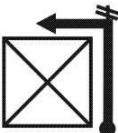



Vel	Distancia Total	Distancia Parcial	Dirección y Ubicación de la Referencia	Referencia	Información	Hora de Carrera
45	0,3xx					04:56:xx.xx
45	0,7xx			 Ruta 21		04:57:xx.xx
45	1,1xx			 Ancap		04:57:xx.xx
45	1,2xx			Salir de Ancap		04:57:xx.xx
45	1,4xx			 Río San Salvador		04:57:xx.xx
45	1,9xx			Hacia Mercedes		04:58:xx.xx


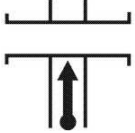





Vel	Distancia Total	Distancia Parcial	Dirección y Ubicación de la Referencia	Referencia	Información	Hora de Carrera
70	6,8xx			 328		05:02:xx.xx
70				Temperatura del piso 39°		
70	0,000			 328	Comienza PC 13	05:06:00,00
85	1,185	1,185	 329			05:06:50,19
85	3,213	2,028	 331			05:08:16,08
85	4,860	1,647	 333			05:09:25,84






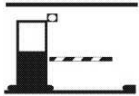




Vel	Distancia Total	Distancia Parcial	Dirección y Ubicación de la Referencia	Referencia	Información	Hora de Carrera
85	6,062	1,202	 334			05:10:16,74
85	7,672	1,61				05:11:24,93
88	9,125	1,453	 337		Comienza Zona de Control	05:12:24,37
88				En este PC 13 Hay 2 Autocontroles Secretos		
88				Autocontrol Secreto N° 35 Autocontrol Secreto N° 36		
88	13,2xx		 341			05:15:xx.xx





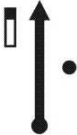






Vel	Distancia Total	Distancia Parcial	Dirección y Ubicación de la Referencia	Referencia	Información	Hora de Carrera
81				Medida por el Carril central		
81	17,2xx		 345		Autocontrol N° 34	05:18:.....
81	18,0xx		 346			05:18:xx.xx
85	22,5xx		 350			05:21:xx.xx
88	26,0xx			<div style="border: 1px solid black; padding: 5px; display: inline-block;">Ao. Daca</div>	Fin Zona de Control	05:24:xx.xx
88	26,6xx					05:24:xx.xx








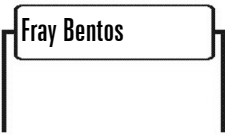
Vel	Distancia Total	Distancia Parcial	Dirección y Ubicación de la Referencia	Referencia	Información	Hora de Carrera
45	27,0xx					05:25:xx.xx
45				Mercedes Capital del Dpto. de Soriano		
45	28,2xx					05:26:xx.xx
45	28,3xx					05:26:xx.xx
45	29,1xx					05:28:xx.xx
45	29,1xx					05:28:xx.xx






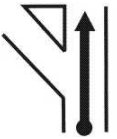


Vel	Distancia Total	Distancia Parcial	Dirección y Ubicación de la Referencia	Referencia	Información	Hora de Carrera
45	30,1xx			Por Manuel de Castro		05:29:xx.xx
45	30,4xx			BROU Esq. Colón	Control Sello Rotary	05:29:xx.xx
45	30,5xx			Por Artigas		05:29:xx.xx
45	30,9xx			Por Av. Asencio		05:30:xx.xx
45	31,8xx					05:31:xx.xx
45	32,3xx					05:32:xx.xx







Vel	Distancia Total	Distancia Parcial	Dirección y Ubicación de la Referencia	Referencia	Información	Hora de Carrera
45	32,4xx					05:32:xx.xx
45	32,5xx					05:32:xx.xx
45	32,6xx			Hacia Fray Bentos		05:32:xx.xx
45	32,7xx			 Ruta 2		05:32:xx.xx
45	33,0xx			Río Negro		05:33:xx.xx
45	34,4xx					05:35:xx.xx







Vel	Distancia Total	Distancia Parcial	Dirección y Ubicación de la Referencia	Referencia	Información	Hora de Carrera
45	35,5xx		 282			05:36:xx.xx
70	37,5xx					05:38:xx.xx
30	37,9xx			 Peaje		05:39:xx.xx
30	40,0xx		 286			05:43:xx.xx
30				Temperatura del piso 36°		
30	0,000		 286		Comienza Control de Odómetros	05:49:00,00









Vel	Distancia Total	Distancia Parcial	Dirección y Ubicación de la Referencia	Referencia	Información	Hora de Carrera
83	1,151	1,151				05:49:49,92
83	2,593	1,442	 289			05:50:52,47
83	4,397	1,804	 291			05:52:10,71
83	7,121	2,724	 293			05:54:08,86
83	9,029	1,908		Cno. Paso Montero	Fin Control de Odómetros	05:55:31,62
83	10,8xx					05:56:xx.xx











Vel	Distancia Total	Distancia Parcial	Dirección y Ubicación de la Referencia	Referencia	Información	Hora de Carrera
45	11,1xx			Hacia Fray Bentos		05:57:xx.xx
45	11,6xx					05:57:xx.xx
70	14,7xx			Hacia Fray Bentos		06:00:xx.xx
70	17,9xx			A° Yaguareté		06:03:xx.xx
70	20,2xx			A° Yaguareté Chico		06:05:xx.xx
70	21,3xx					06:06:xx.xx









Vel	Distancia Total	Distancia Parcial	Dirección y Ubicación de la Referencia	Referencia	Información	Hora de Carrera
45	21,5xx					06:06:xx.xx
45	21,7xx					06:06:xx.xx
45	21,8xx			 Ancap		06:06:xx.xx
45	22,4xx			Chica		06:07:xx.xx
45	23,4xx					06:09:xx.xx
45	24,2xx			 Ancap		06:10:xx.xx










Vel	Distancia Total	Distancia Parcial	Dirección y Ubicación de la Referencia	Referencia	Información	Hora de Carrera
45	25,2xx			Plaza Artigas		06:11:xx.xx
45	25,8xx			Por 25 de Mayo		06:12:xx.xx
45	26,1xx			BROU	Control Sello Rotary	06:12:xx.xx
45	26,2xx			Plaza José Hargain		06:12:xx.xx
45	26,3xx			Por 33 Orientales		06:12:xx.xx
45	26,7xx			Plaza Constitución		06:13:xx.xx











Vel	Distancia Total	Distancia Parcial	Dirección y Ubicación de la Referencia	Referencia	Información	Hora de Carrera
45	26,8xx			Por Rincón		06:13:xx.xx
45	29,2xx			Por Av José G. Artigas		06:16:xx.xx
45	29,4xx					06:17:xx.xx
45	30,2xx			Chica		06:18:xx.xx
45	30,9xx			Ancap		06:18:xx.xx
45	31,0xx					06:19:xx.xx











Vel	Distancia Total	Distancia Parcial	Dirección y Ubicación de la Referencia	Referencia	Información	Hora de Carrera
45	31,2xx					06:19:xx.xx
75	32,4xx			A° Yaguareté Chico		06:20:xx.xx
75	34,7xx			A° Yaguareté		06:22:xx.xx
75	37,1xx					06:24:xx.xx
60	37,4xx			Hacia Mercedes Montevideo		06:24:xx.xx
60	41,4xx			 Ancap Hacia Paysandú		06:28:xx.xx










Vel	Distancia Total	Distancia Parcial	Dirección y Ubicación de la Referencia	Referencia	Información	Hora de Carrera
60	43,5xx			 2		06:30:xx.xx
60				Temperatura del piso 35°		
60	0,000			 2	Comienza PC 14	06:36:00,00
81	0,933	0,933				06:36:41,47
81	2,525	1,592				06:37:52,22
81	4,025	1,5	 6			06:38:58,89









Vel	Distancia Total	Distancia Parcial	Dirección y Ubicación de la Referencia	Referencia	Información	Hora de Carrera
81	5,551	1,526				06:40:06,71
81	8,024	2,473		 10	Comienza Zona de Control	06:41:56,62
81				En este PC 14 Hay 2 Autocontroles Secretos		
81				Autocontrol Secreto N° 37 Autocontrol Secreto N° 39		
81	10,4xx		 12			06:43:xx.xx
85	14,0xx		 16			06:46:xx.xx






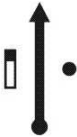

Vel	Distancia Total	Distancia Parcial	Dirección y Ubicación de la Referencia	Referencia	Información	Hora de Carrera
83	15,1xx		 <p>17</p>		Autocontrol N° 38	06:47:.....
83	18,5xx		 <p>20</p>		Fin Zona de Control	06:49:xx.xx
60	19,5xx					06:50:xx.xx
60	20,0xx			 <p>22</p>		06:51:xx.xx
60				Temperatura del piso 36°		
60	0,000			 <p>22</p>	Comienza PC 15	06:55:00,00











Vel	Distancia Total	Distancia Parcial	Dirección y Ubicación de la Referencia	Referencia	Información	Hora de Carrera
83	1,688	1,688	 23			06:56:13,21
83	3,081	1,393	 25			06:57:13,63
83	4,803	1,722	 27			06:58:28,32
83	7,029	2,226	 29			07:00:04,87
83	9,702	2,673	 31		Comienza Zona de Control	07:02:00,81
83				En este PC 15 Hay 2 Autocontroles Secretos		






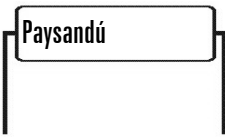


Vel	Distancia Total	Distancia Parcial	Dirección y Ubicación de la Referencia	Referencia	Información	Hora de Carrera
83				<p>Autocontrol Secreto N° 41</p> <p>Autocontrol Secreto N° 42</p>		
83	13,2xx		 <p>35</p>		<p>Autocontrol N° 40</p>	07:04:.....
83	16,0xx		 <p>38</p>	 <p>38</p>		07:06:xx.xx
88	20,0xx		 <p>42</p>	 <p>42</p>		07:09:xx.xx
85	23,0xx		 <p>45</p>			07:11:xx.xx
83	27,9xx		 <p>50</p>	 <p>50</p>	<p>Fin Zona de Control</p>	07:15:xx.xx

Vel	Distancia Total	Distancia Parcial	Dirección y Ubicación de la Referencia	Referencia	Información	Hora de Carrera
83	31,6xx					07:17:xx.xx
45	31,9xx			Hacia Paysandú		07:18:xx.xx
45	32,6xx			<div style="border: 1px solid black; padding: 2px; display: inline-block;">24 Guyunusa</div>		07:19:xx.xx
75	42,0xx		 64			07:26:xx.xx
60	42,2xx					07:26:xx.xx
60	43,0xx		 65			07:27:xx.xx






Vel	Distancia Total	Distancia Parcial	Dirección y Ubicación de la Referencia	Referencia	Información	Hora de Carrera
60				Temperatura del piso 39°		
60	0,000		 65		Comienza PC 16	07:31:00,00
85	1,175	1,175	 66			07:31:49,76
85	2,526	1,351	 67			07:32:46,98
85	4,256	1,73	 69			07:34:00,25
85				Medida por Carril central		

Vel	Distancia Total	Distancia Parcial	Dirección y Ubicación de la Referencia	Referencia	Información	Hora de Carrera
85	5,739	1,483				07:35:03,06
85	5,8xx			A° Bellaco		07:35:xx.xx
85	8,453	2,714	 73		Comienza Zona de Control	07:36:58,01
85				En este PC 16 Hay 2 Autocontroles Secretos		
85				Autocontrol Secreto N° 43 Autocontrol Secreto N° 45		
85	12,0xx		 77			07:39:xx.xx

Vel	Distancia Total	Distancia Parcial	Dirección y Ubicación de la Referencia	Referencia	Información	Hora de Carrera
88	16,1xx		 81			07:42:xx.xx
83	23,0xx			 88	Autocontrol N° 44	07:47:.....
83	23,7xx		 88			07:47:xx.xx
85	25,1xx			A° Rabón		07:48:xx.xx
85	28,1xx		 93		Fin Zona de Control	07:50:xx.xx
45	28,7xx			Hacia Salto Paysandú		07:51:xx.xx

Vel	Distancia Total	Distancia Parcial	Dirección y Ubicación de la Referencia	Referencia	Información	Hora de Carrera
45	29,5xx					07:52:xx.xx
85	30,8xx			A° Pantanos		07:53:xx.xx
85	40,9xx					08:00:xx.xx
85	42,5xx					08:01:xx.xx
45	42,8xx			Hacia Paysandú Guichón		08:02:xx.xx
45	43,7xx			Hacia Paysandú		08:03:xx.xx

Vel	Distancia Total	Distancia Parcial	Dirección y Ubicación de la Referencia	Referencia	Información	Hora de Carrera
45	44,9xx			 Disa		08:05:xx.xx
45	45,8xx					08:06:xx.xx
45	46,0xx					08:06:xx.xx
45	46,6xx					08:07:xx.xx
45	46,9xx			Plaza Constitución		08:07:xx.xx
45	47,4xx			BROU		08:08:xx.xx

Vel	Distancia Total	Distancia Parcial	Dirección y Ubicación de la Referencia	Referencia	Información	Hora de Carrera
45	48,3xx			Plaza Artigas		08:09:xx.xx
45	48,7xx					08:10:xx.xx
45	49,0xx					08:10:xx.xx
45	49,3xx			Obelisco	Control Sello Rotary	08:11:xx.xx
45	49,3xx			Obelisco	Control Horario N° 3	08:12:00,00
45				La Etapa 3 se larga frente al Estadio Cerrado Municipal en Bvrd. Artigas		

Vel	Distancia Total	Distancia Parcial	Dirección y Ubicación de la Referencia	Referencia	Información	Hora de Carrera
45				El 1er auto larga a las 8:00 horas		

Planilla de Autocontroles Etapa 2

Nº

AC Nº 23		AC Nº 38	
AC Nº 24		AC Nº 39	
AC Nº 25		AC Nº 40	
AC Nº 26		AC Nº 41	
AC Nº 27		AC Nº 42	
AC Nº 28		AC Nº 43	
AC Nº 29		AC Nº 44	
AC Nº 30		AC Nº 45	
AC Nº 31			
AC Nº 32			
AC Nº 33			
AC Nº 34			
AC Nº 35			
AC Nº 36			
AC Nº 37			

Firma
